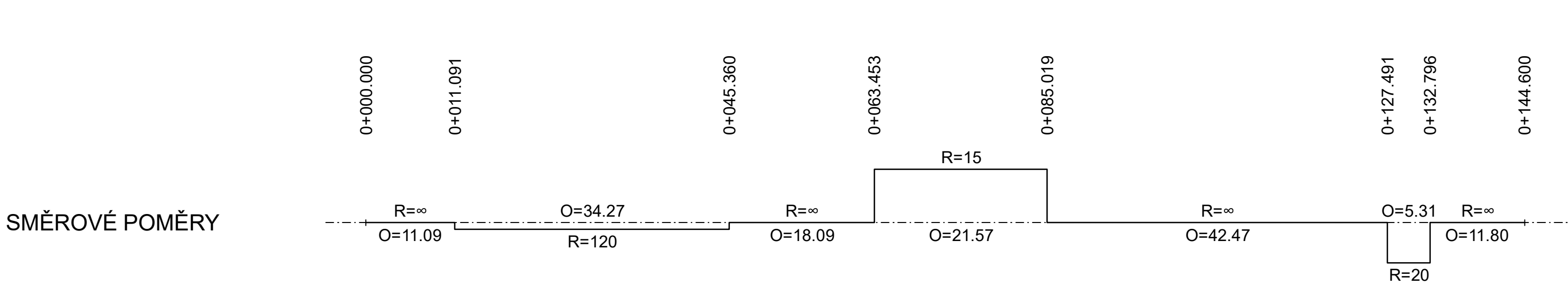


KÓTY NIVELETY	0.000 537.306	10.000 537.206	20.000 537.106	30.000 537.006	40.000 536.906	50.000 536.806	60.000 536.706 61.670 536.689	70.000 536.614	80.000 536.524	90.000 536.434	93.803 536.400	0.000 536.357	10.000 536.287	20.000 536.217	30.000 536.146	40.000 536.076	44.600 536.044
KÓTY TERÉNU	0.000 537.306	10.000 538.027	20.000 538.180	30.000 538.334	40.000 538.487	50.000 538.636	60.000 538.784	70.000 538.932	80.000 538.850	90.000 538.287	0.000 537.919	10.000 537.153	20.000 537.820	30.000 536.510	40.000 536.160		
PŘÍČNÉ ŘEZY																	


STANIČENÍ

0+000

0+100



SMĚROVÉ POMĚRY




Správa a údržba silnic Plzeňského kraje, příspěvková organizace
Koterovská 462/12, Koterov, 326 00 Plzeň

Přeložka silnice II/187 - Číhaň - Kolinec

SOUŘADNICOVÝ SYSTÉM: S-JTSK

VÝŠKOVÝ SYSTÉM: Bpv



Inženýrská
projektová
kancelář

Jeremenkova 763/88
140 00 Praha 4
Tel.: (+420) 244 104 010
Fax.: (+420) 244 104 090
E-mail: vin@vinconsult.cz

Ředitel:
Ing. V. Vančík, CSc

HIP: Ing. J. Hradil, Ph.D.	Zodp.projektant objektu: Ing. J. Hradil, Ph.D.	Vypracoval: Ing. J. Hradil, Ph.D.	Kontroloval: Ing. J. Biegl		
Objednatel: SÚS Plzeňského kraje Koterovská 462/162, 326 00 Plzeň	Kraj: Plzeňský	OU: Klatovy	Datum: 01/2020	Formát: 3xA4	
C.1 Objekty pozemních komunikací				Měřítka: 1:500/50	
Podélný profil - přeložka Kalného potoka				Číslo zakázky: 56816.1-2	
				Stupeň: DPS	
				Část: C.1.	Příloha: 4.7